

PLAN LOCAL D'URBANISME











Règlement graphique

 **INGECORSE**
Plan n°1

Secteur(s) : Ouest du territoire

Version du document :
Projet de révision
- Document arrêté le : 20/03/2024
- Document approuvé le :

Echelle : 

- LEGENDE :
-  Servitude de Monument Historique
 -  2B188 Prescription sur l'arrêt
 -  Autre prescription
 -  2B188 Zone urbaine arrêt
 -  U
 -  AUc
 -  A
 -  N

Source(s) :
Fond de plan PCI Vecteur (format EDIGEO) - Direction Générale des Finances Publiques (DGFiP) - Les données contenues dans le fond de plan cadastral n'ont qu'une valeur informative et ne constituent en aucun cas un justificatif de droit de propriété.

